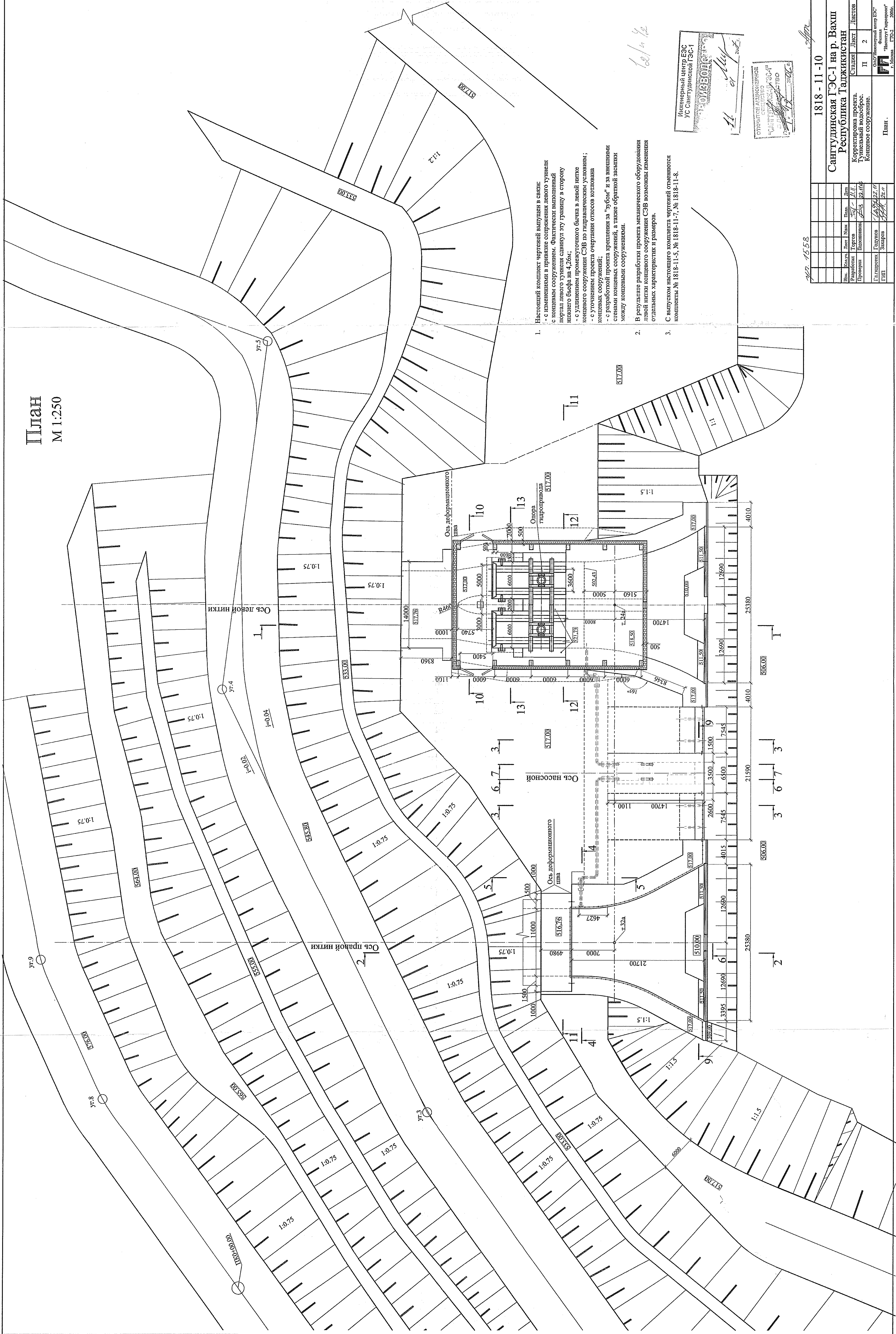




План
М 1:250



1. Настоящий комплект чертежей выполнен в связи:
- с изменениями в проекте сопряжения левого туннеля с концевым сооружением. Фактически выполненной портал левого туннеля сместил эту границу в сторону правого бьефа на 4,26м;
 - с увеличением промежуточного бьефа в левой нитке концевого сооружения СЗВ по гидравлическим условиям;
 - с уточнением проекта очертания откосов котлована концевых сооружений;
 - с разработкой проекта крепления за "зубом" и за внешними стенами концевых сооружений, а также обратной засыпки между концевыми сооружениями.
2. В результате разработки проекта механического оборудования левой нитки концевого сооружения СЗВ возможны изменения отдельных характеристик и размеров.
3. С выпуском настоящего комплекта чертежей отменяются комплекты № 1818-11-5, № 1818-11-7, № 1818-11-8.



1818 - 11 - 10									
Сангтудинская ГЭС-1 на р. Вахш									
Республика Таджикистан									
Корректировка проекта									
Техническая документация									
Концевое сооружение									
План									
ОАО "Инженерный центр ЭЭС"									
г. Москва, ГЭС-1									
2008									

Изм. №	Подпись и дата	Взам. инв. №
1		
2		
3		
4		
5		
6		
7		
8		
9		
10		
11		
12		
13		
14		
15		
16		
17		
18		
19		
20		
21		
22		
23		
24		
25		
26		
27		
28		
29		
30		
31		
32		
33		
34		
35		
36		
37		
38		
39		
40		
41		
42		
43		
44		
45		
46		
47		
48		
49		
50		
51		
52		
53		
54		
55		
56		
57		
58		
59		
60		
61		
62		
63		
64		
65		
66		
67		
68		
69		
70		
71		
72		
73		
74		
75		
76		
77		
78		
79		
80		
81		
82		
83		
84		
85		
86		
87		
88		
89		
90		
91		
92		
93		
94		
95		
96		
97		
98		
99		
100		